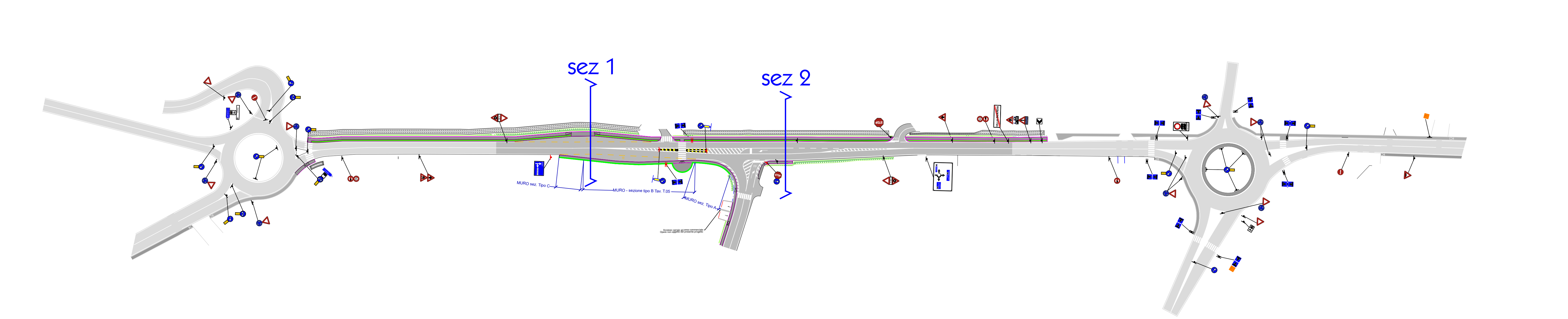
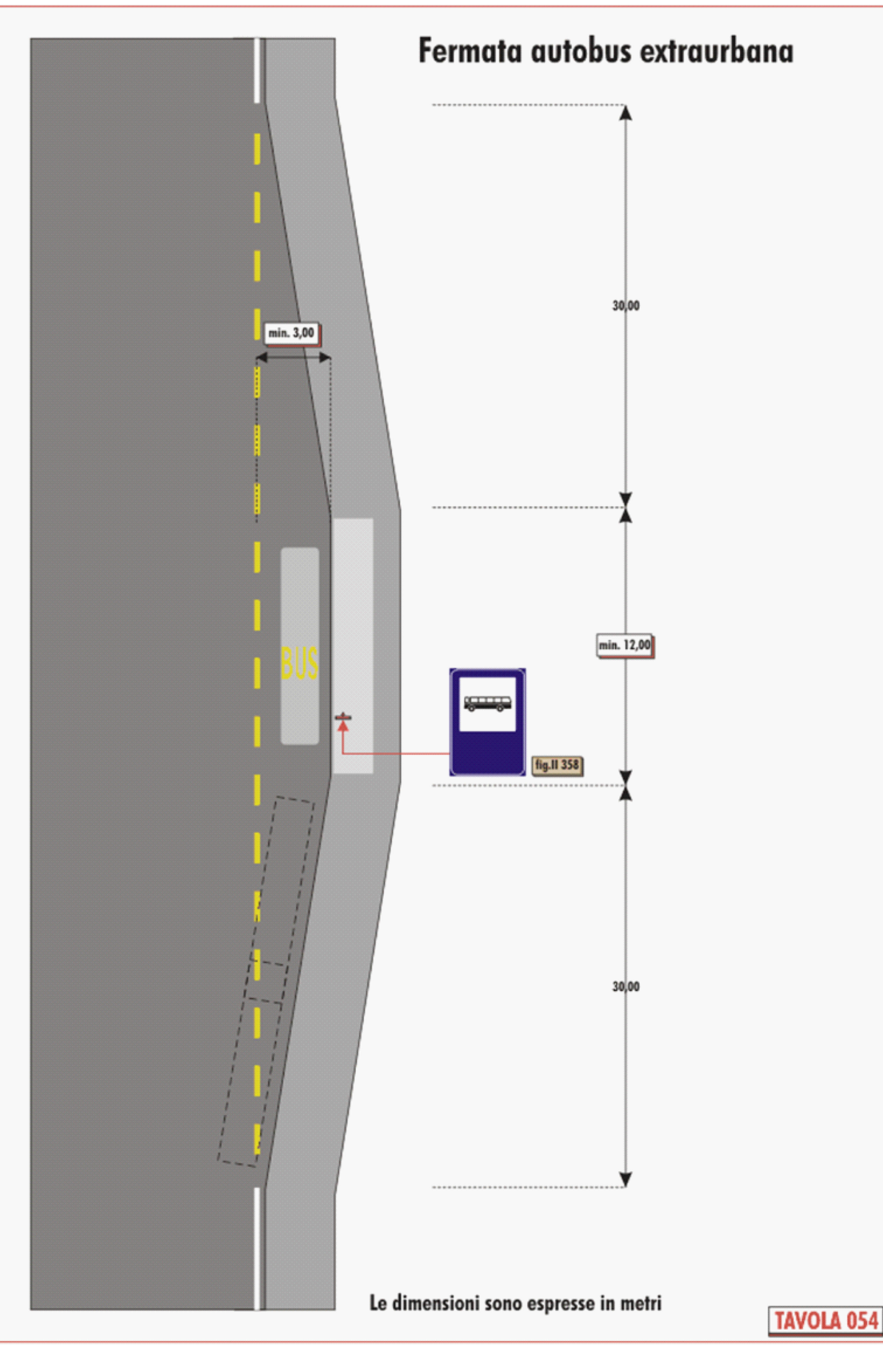
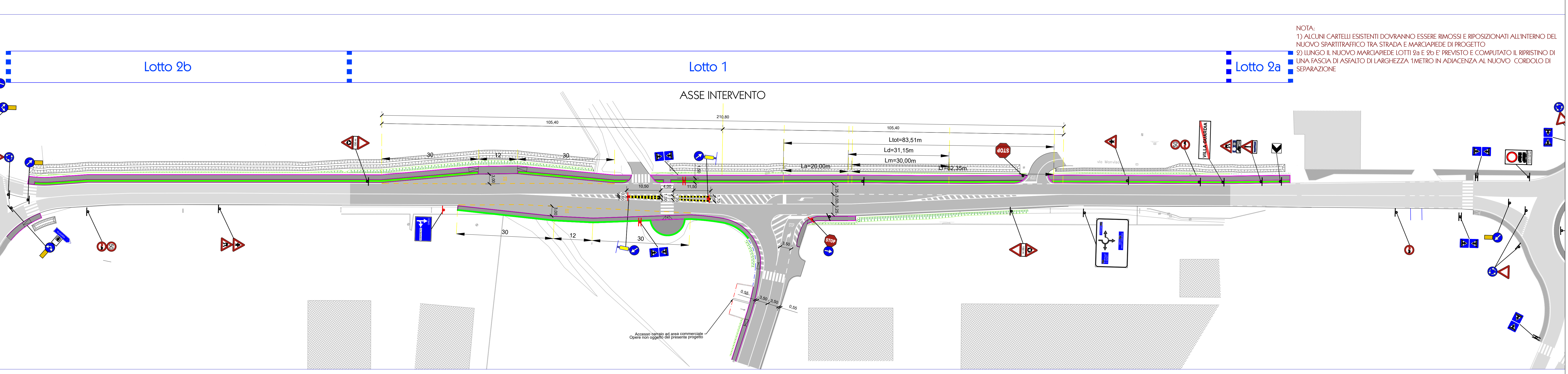


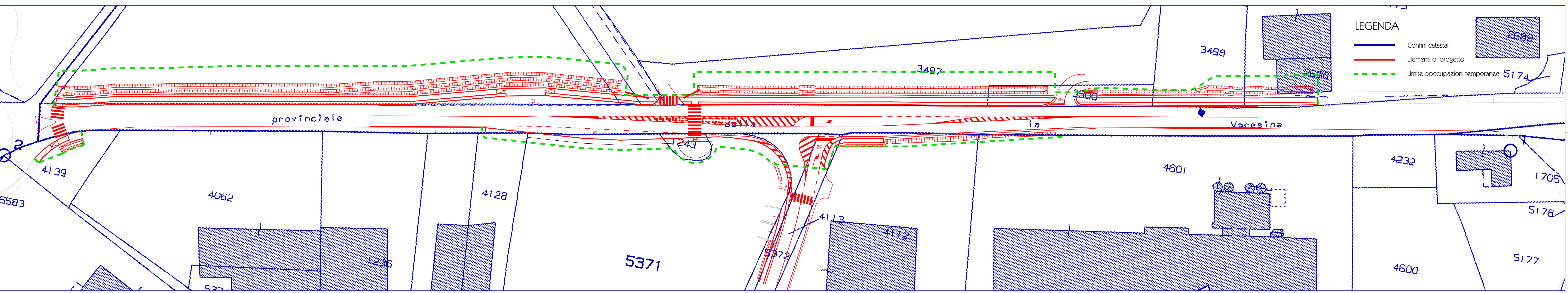
PLANIMETRIA GENERALE - Scala 1:1000



PLANIMETRIA PARTICOLAREGGIATA - Scala 1:500



PLANIMETRIA CATASTALE - Scala 1:500



ELENCO DITTE INTERESSATE / POTENZIALMENTE INTERESSATE DALLA REALIZZAZIONE DELLE OPERE

FOGLIO	MAPPALE
910	1236 - 1705 - 4112 - 4128 - 4129 - 4601
910	1238 - 1239 - 1240 - 1241 - 1243 - 3497
910	3498 - 3500
910	4062
910	4113
910	4139
910	4232
910	5371
910	2690
910	5372

COMUNE DI VILLA GUARDIA
PROVINCIA DI COMO

ADEGUAMENTO INTERSEZIONE
VIA VARESINA S.S.342 - VIA BELVEDERE

PROGETTO DI FATTIBILITA' TECNICA ED ECONOMICA

REVISIONE	DATA	DESCRIZIONE	EMESIONE	RED.	CONTRO.	APPR.
A	21/09/2023			MF	GC	GC
B						
C						

Progettista: **ING. GIUSEPPE...**

Elaborato: **T.02**

Scala: VARE

Il Responsabile del Procedimento: **AC.020 PD 0 PL 021 PIG A**

Il Dirigente