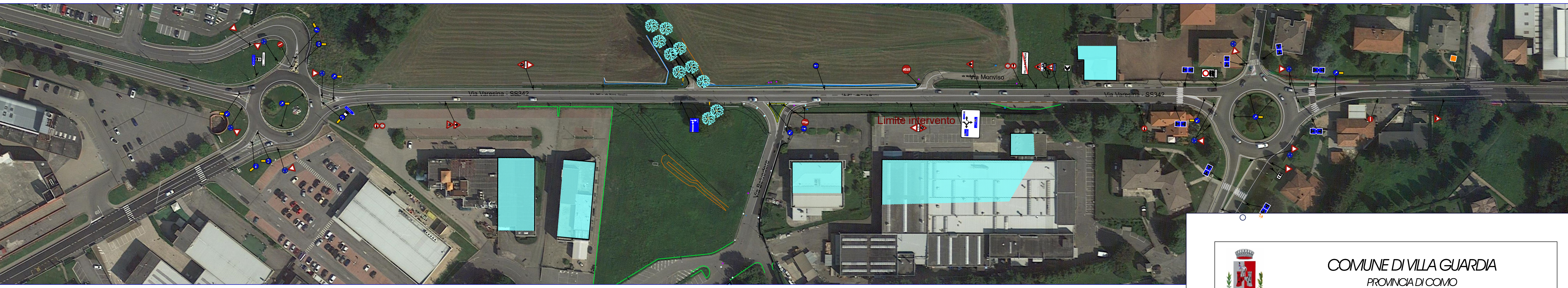
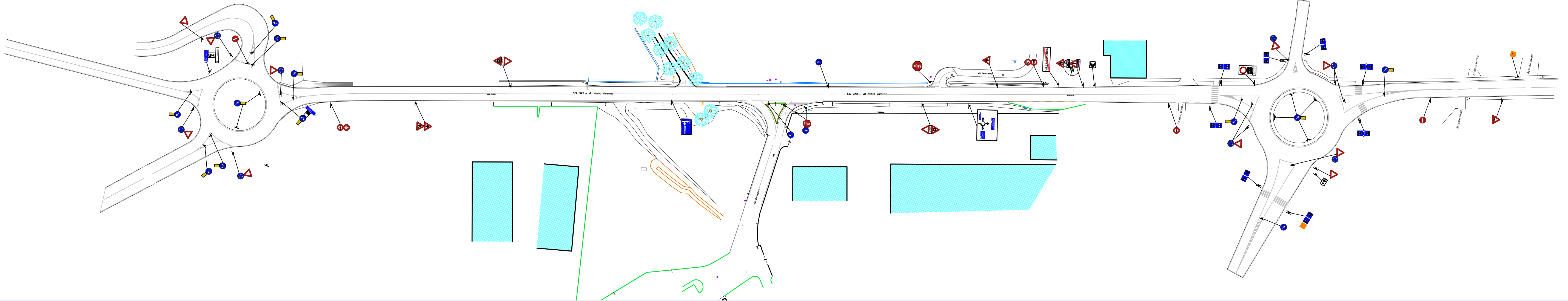
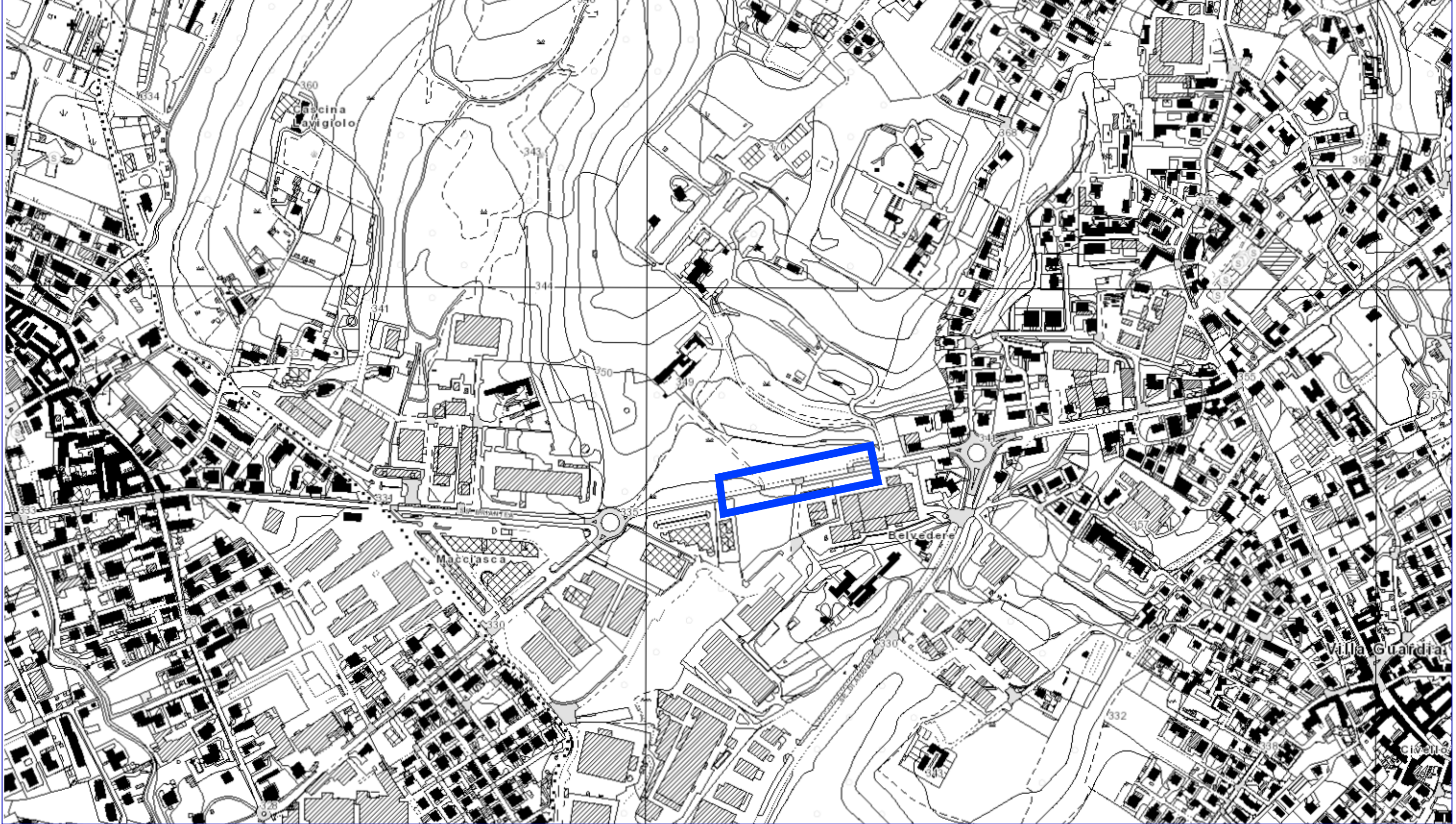


PLANIMETRIA D'INSIEME (stato di fatto) - Scala 1:1000



STRALCIO AEROFOTOGRAMMETRICO - Scala 1:5000



LEGENDA  
 Limite intervento



**COMUNE DI VILLA GUARDIA**  
 PROVINCIA DI COMO

**ADEGUAMENTO INTERSEZIONE**  
**VIA VARESINA S.S.342 - VIA BELVEDERE**

**PROGETTO DI FATTIBILITA' TECNICA ED ECONOMICA**

REVISIONE	DATA	DESCRIZIONE	RED.	CONTR.	APPR.
A	21/09/2023	EMMISSIONE	MF	GC	GC
B					
C					

PROGETTISTI:  
 Ing. Giovanni Vesco  
 Ing. Giuseppe Ciccarone

PROGETTISTI:  
 DOTT. ING. **CICCARONE GIUSEPPE**  
 Via A. Schiappi, 41  
 22020 Villa Guardia (CO)  
 Tel. 031 8641111  
 www.ciccarone.it



Elaborato:  
**T.01**  
 data:  
 Settembre 2023

PLANIMETRIA DI INSIEME  
 STRALCIO AEROFOTOGRAMMETRICO

Scala: VARIE  
 Codice Elaborato: KC.020 PF 0 PL 001 GNR A

Il Responsabile del Procedimento

Il Dirigente